



KARLOVAČKA ŽUPANIJA  
**GRAD KARLOVAC**

PROSTORNI PLAN UREĐENJA  
izmjene i dopune  
4.31

**GRAĐEVINSKA PODRUČJA**

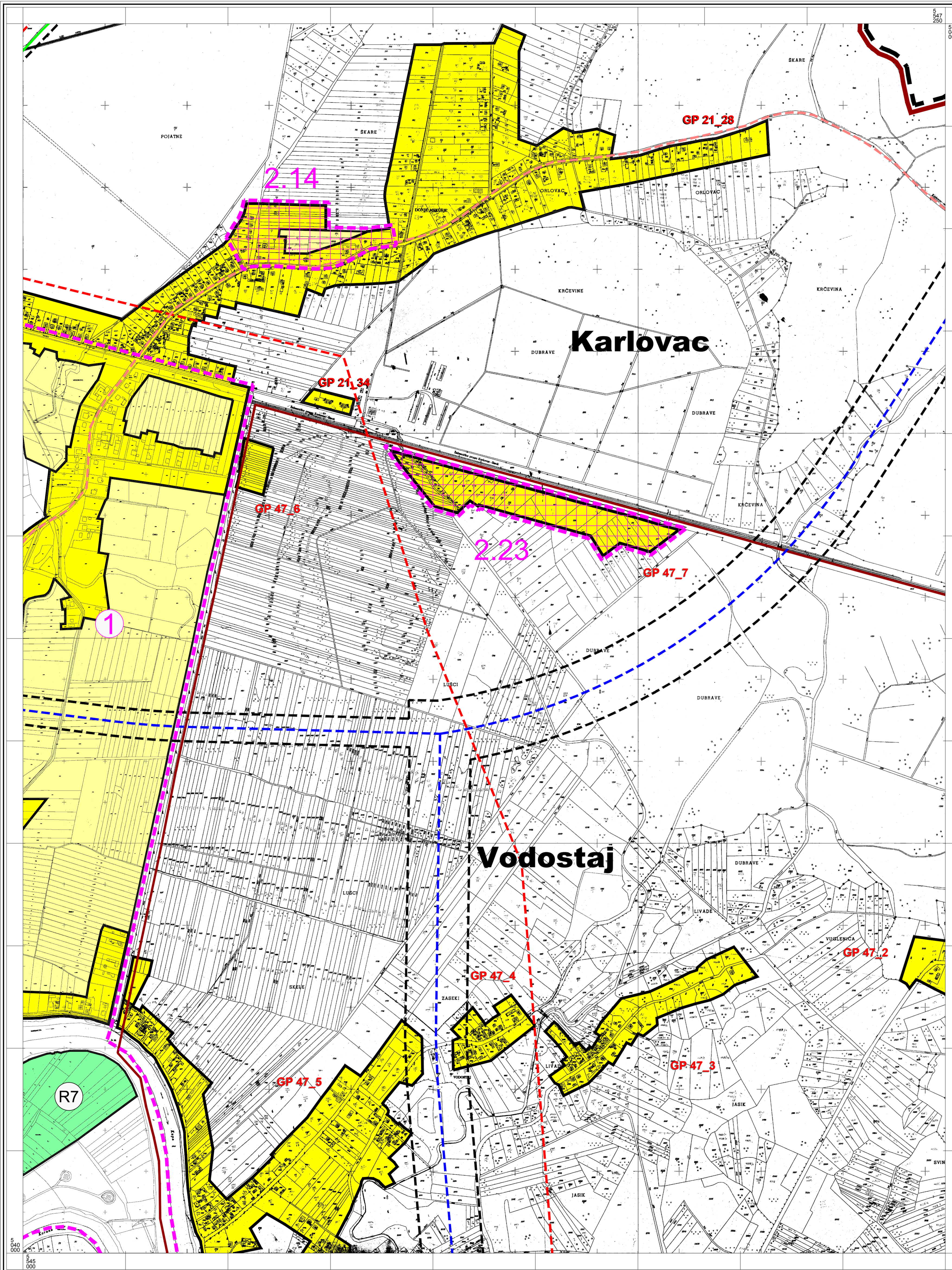
TUMAČ:

	GRANICA ŽUPANIJE		GRUBLJE
	GRANICA GRADA		1 - REGIONALNI CENTAR ZA GOSPODARENJE OTPADOM - BABINA GORA
	GRANICA OBUHVATA PPUG-a		2 - TRANSFER STANICA ILOVAC
	GRANICA NASELJA	<b>INFRASTRUKTURA</b>	
	GRANICA GRAĐEVINSKOG PODRUČJA izgrađeni dio		OS MAGISTRALNOG PLINOVODA
	GRANICA GRAĐEVINSKOG PODRUČJA nizgrađeni dio		OS POSTOJEĆE I PLANIRANE VISOKONAPONSKE ELEKTRIČNE ENERGETSKE MREŽE (110,220,440kV)
<b>GRAĐEVINSKA PODRUČJA I POVRŠINE ZA RAZVOJ I UREĐENJE IZVAN NASELJA</b>			OS PLANIRANE BRZE CESTE
	GRAĐEVINSKA PODRUČJA NASELJA		KORIDOR AUTOCESTE I BRZE CESTE
	GOSPODARSKA NAMJENA PROIZVODNA		OS AUTOCESTE
	GOSPODARSKA NAMJENA - POVRŠINA ZA ISKORIŠTAVANJE MINERALNIH SIROVINA općinska glina - E3, kvarcni pijesak - E4		OS DRŽAVNE CESTE
	GOSPODARSKA NAMJENA POSLOVNA		OS PLANIRANE GLAVNE MAGISTRALNE ŽELJEZNIČKE PRUGE IZVAN PLANSKOG RAZDOBLJA
	GOSPODARSKA NAMJENA UGOSTITELJSKO-TURISTIČKA T1 - hoteli, T3 - kamp		OS POSTOJEĆE ŽELJEZNIČKE PRUGE
	SPORTSKO-REKREACIJSKA NAMJENA R8 - sport, R7 - zoošolski i botanički vrt, R9 - zabavni park		PODRUČJA PRIMJENE PLANSKIH MJERA
	POSEBNA NAMJENA		GENERALNI URBANISTIČKI PLAN GRADA KARLOVCA (GUP)
			URBANISTIČKI PLAN UREĐENJA (UPU)
			DETALJNI PLAN UREĐENJA (DPU)
			PROVEDBENI URBANISTIČKI PLAN (PUP)

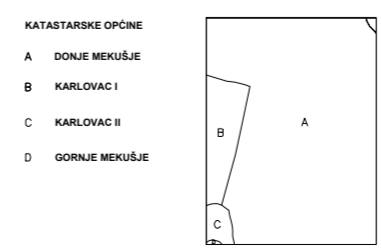
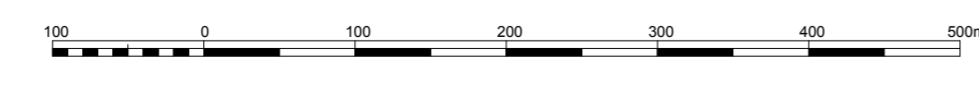
**HEMA LISTOVA**

1	2	3	4
5	6	7	8
9	10	11	12
13	14	15	16
17	18	19	20
21	22	23	24
25	26	27	28
29	30	31	32
33	34	35	36
37	38	39	40
41	42	43	44
45	46	47	48
49	50	51	52
53	54	55	56
57	58	59	60
61	62	63	64
65	66	67	68
69	70	71	72
73	74	75	76
77	78	79	80
81	82	83	84
85	86	87	88
89	90	91	92

Grafička obrada:  
ADY  
Karlovac,  
URB/ING  
Zagreb



Mjerilo 1 : 5000



© Grad Karlovac

Županija <b>KARLOVAČKA ŽUPANIJA</b>	
Jedinica lokalne samouprave <b>GRAD KARLOVAC</b>	
Naziv prostornog plana <b>PROSTORNI PLAN UREĐENJA - IZMJENE I DOPUNE</b>	
Naziv kartografskog prikaza <b>GRAĐEVINSKA PODRUČJA</b>	
Broj kartografskog prikaza <b>4.31.</b>	Mjerilo kartografskog prikaza <b>1 : 5.000</b>
Odluka o izradi: <b>Glasnik Grada Karlovca, broj 20/07</b>	Odluka predstavničkog tijela o donošenju plana: <b>Glasnik Grada Karlovca, broj 06/11</b>
Javna rasprava (datum objave): <b>14.9.2010. "Glasnik" Grada Karlovca br.11/2010 14.9.2010. Večernji list</b>	Javni uvid održan: <b>23.9.2010.-22.10.2010.</b>
Pečat tijela odgovornog za provođenje javne rasprave:  M.P.	Odgovorna osoba: <b>Gordana Koprivnjak, d.i.a.</b>  ime, prezime i potpis
Suglasnost na plan prema članku 98. Zakona o prostornom uređenju i gradnji (Narodne novine, br. 76/07 i 38/09): <b>Klasa: 350-02/11-02/1, Urb: 2133/1-07/01-11-6, Datum: 02.05.2011.</b>	
Pravna osoba koja je izradila plan: <b>URB/ING, d.o.o.</b> za poslove prostornog uređenja i zaštite okoliša, Zagreb, Av. V. Holjevca 20, tel/fax: 01/230-11-40, www.urbing.hr, e-mail: urbing@urbing.hr	
Pečat pravne osobe koja je izradila plan:  M.P.	Odgovorna osoba: <b>Darko Martinec, d.i.a.</b>  ime, prezime i potpis
Odgovorni voditelj: <b>Držislav Dobričić, d.i.a.</b>	
Pravna osoba koja je izradila plan: <b>ADY, d.o.o.</b> , za arhitekturu, projektiranje, savjetovanje, urbanizam i prostorno planiranje Karlovac, M.Vrhovca 9, tel/fax: 0471 422 424, e-mail: adf.arhitektura@ka.t-com.hr	
Pečat pravne osobe koja je izradila plan:  M.P.	Odgovorna osoba: <b>Vladimir Petrović, d.i.a.</b>  ime, prezime i potpis
Odgovorni voditelj: <b>Vladimir Petrović, d.i.a.</b>	
Stručni tim u izradi plana: Darko Martinec, d.i.a. / Vladimiro Petrović, d.i.a. Držislav Dobričić, d.i.a. / Brankica Petrović, d.i.a. John Likso, d.i.p. / Katarina Hajdinić, d.i.a. Maja Martinec, d.i.a. / Jadranka Gojanović, d.i.p. Dušan Milković, stroj. teh. Vlatka Borota, d.i.a. Anamarija Rodak, d.i.a.	
Pečat predstavničkog tijela:  M.P.	Predsjednica Gradskog Vijeća: <b>Nada Murganić, dipl.soc.radnik</b>  ime, prezime i potpis
Istovjetnost ovog prostornog plana s izvornikom ovjerava:  ime, prezime i potpis	Pečat nadležnog tijela:  M.P.