



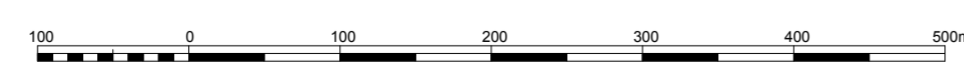
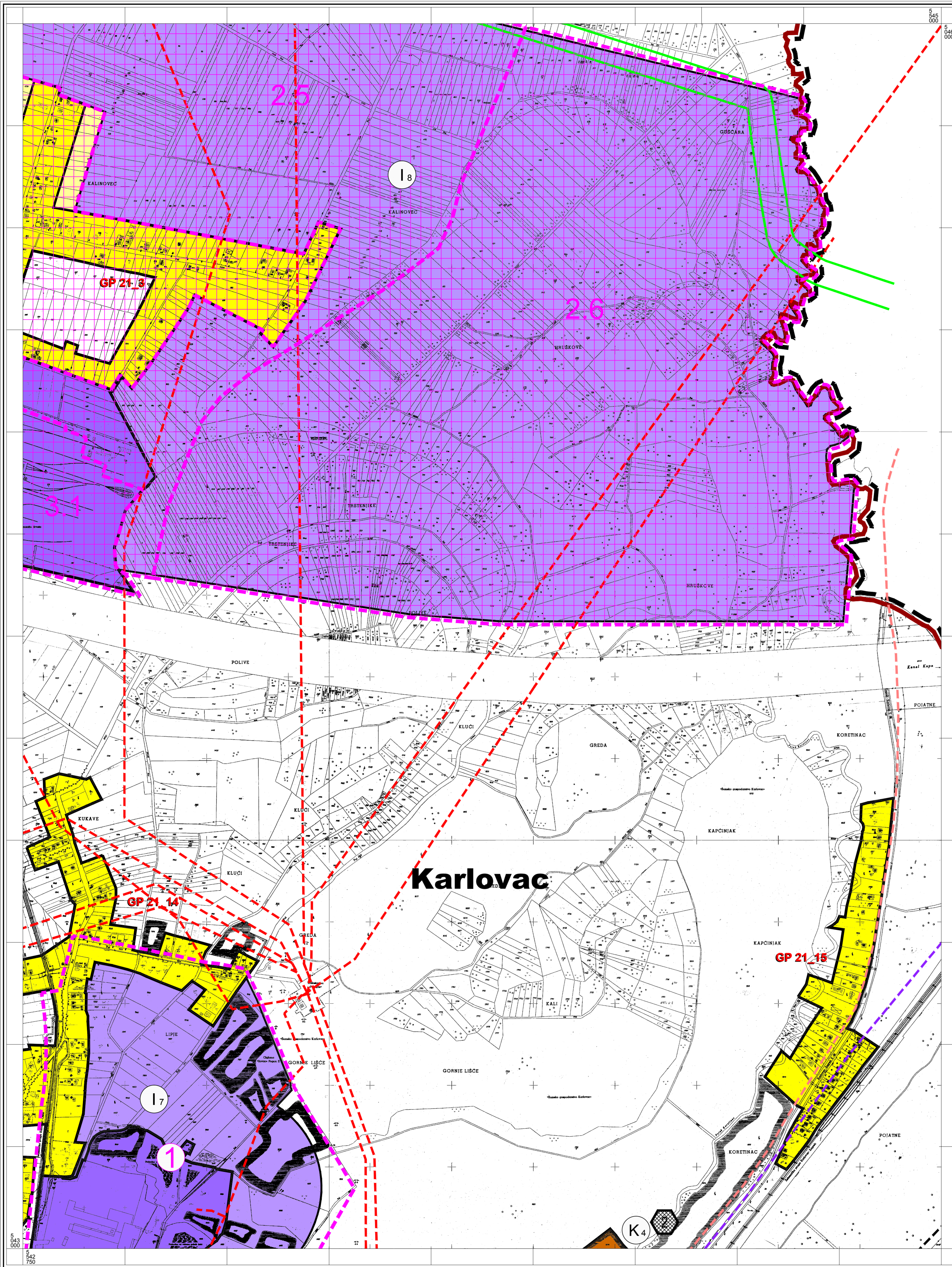
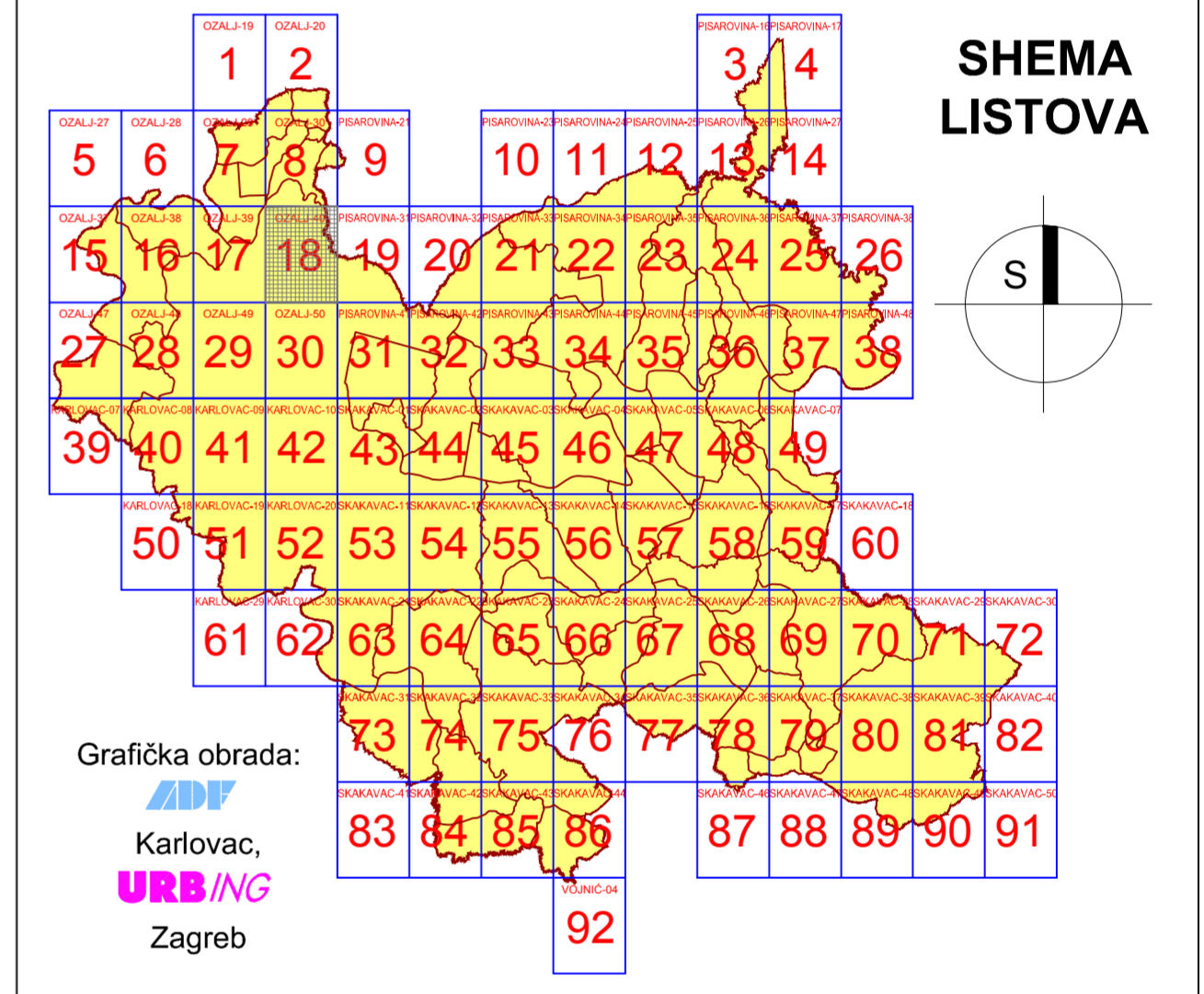
KARLOVAČKA ŽUPANIJA
GRAD KARLOVAC

PROSTORNI PLAN UREĐENJA
izmjene i dopune
4.18

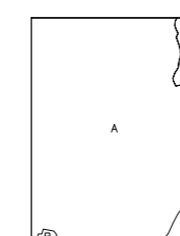
GRAĐEVINSKA PODRUČJA

TUMAČ:

| | | | | | | | | | | | | | | | | | | | | | | | | | | | | | | | | | | | | | | | | | | | | | | | | | | | | | | | | | | | | | |
|--|------------------|--|---------------|--|-------------------------|--|-----------------|--|---|--|---|--|--|--|------------------------------|--|--------------------------------|--|--|--|------------------------------|--|--|--|---|--|-----------------|--|---------|--|---|--|-----------------------------|-----------------------|--|---------------------------|--|---|--|-------------------------|--|--------------------------------|--|--------------|--|------------------|--|--|--|--------------------------------|---|--|--|--|---|----------------------------------|--|---|---|---|------------------------------------|
| | GRANICA ŽUPANIJE | | GRANICA GRADA | | GRANICA OBUHVATA PPUG-a | | GRANICA NASELJA | | GRANICA GRAĐEVINSKOG PODRUČJA izgrađeni dio | | GRANICA GRAĐEVINSKOG PODRUČJA neizgrađeni dio | | GRANICA GRAĐEVINSKOG PODRUČJA ZA RAZVOJ I UREĐENJE IZVAN NASELJA | | GRAĐEVINSKA PODRUČJA NASELJA | | GOSPODARSKA NAMJENA PROIZVODNA | | GOSPODARSKA NAMJENA - POVRŠINA ZA ISKORIŠTAVANJE MINERALNIH SIROVINA (pekararska glina - E3, kvarcni pijesak - E4) | | GOSPODARSKA NAMJENA POSLOVNA | | GOSPODARSKA NAMJENA UGOSTITELJSKO-TURISTIČKA (T1 - hotel, T3 - kamp) | | SPORTSKO-REKREACIJSKA NAMJENA (R6 - sport, R7 - zoošolski i botanički vrt, R8 - zabavni park) | | POSEBNA NAMJENA | | GROBLJE | | 1 - REGIONALNI CENTAR ZA GOSPODARENJE OTPADOM - BABINA GORA | | 2 - TRANSFER STANICA ILOVAC | INFRASTRUKTURA | | OS MAGISTRALNOG PLINOVODA | | OS POSTOJEĆE I PLANIRANE VISOKONAPONSKE ELEKTRIČNE ENERGETSKE MREŽE (110,220,440kV) | | OS PLANIRANE BRZE CESTE | | KORIDOR AUTOCESTE I BRZE CESTE | | OS AUTOCESTE | | OS DRŽAVNE CESTE | | OS PLANIRANE GLAVNE MAGISTRALNE ŽELJEZNIČKE PRUGE IZVAN PLANSKOG RAZDOBLJA | | OS POSTOJEĆE ŽELJEZNIČKE PRUGE | PODRUČJA PRIMJENE PLANSKIH MJERA | | GENERALNI URBANISTIČKI PLAN GRADA KARLOVCA (GUP) | | 1 | URBANISTIČKI PLAN UREĐENJA (UPU) | | 2 | 3 | 4 | PROVEDBENI URBANISTIČKI PLAN (PUP) |
|--|------------------|--|---------------|--|-------------------------|--|-----------------|--|---|--|---|--|--|--|------------------------------|--|--------------------------------|--|--|--|------------------------------|--|--|--|---|--|-----------------|--|---------|--|---|--|-----------------------------|-----------------------|--|---------------------------|--|---|--|-------------------------|--|--------------------------------|--|--------------|--|------------------|--|--|--|--------------------------------|---|--|--|--|---|----------------------------------|--|---|---|---|------------------------------------|



KATEGORIJE OPĆINE
A - SOVAJ POVRŠINE
B - KARLOVAC
C - SOVAJ MJEŠTICE



| | |
|--|---|
| Županija KARLOVAČKA ŽUPANIJA | |
| Jedinica lokalne samouprave GRAD KARLOVAC | |
| Naziv prostornog plana PROSTORNI PLAN UREĐENJA - IZMJENE I DOPUNE | |
| Naziv kartografskog prikaza GRAĐEVINSKA PODRUČJA | |
| Broj kartografskog prikaza 4.18. | Mjerilo kartografskog prikaza 1 : 5000 |
| Odluka o izradi: Glasnik Grada Karlovca, broj 20/07 | Odluka predstavničkog tijela o donošenju plana: Glasnik Grada Karlovca, broj 06/11 |
| Javna rasprava (datum objave): 14.9.2010. "Glasnik" Grada Karlovca br.11/2010 14.9.2010. Večernji list | Javni uvid održan: 23.9.2010.-22.10.2010. |
| Pečat tijela odgovornog za provođenje javne rasprave: M.P. | Odgovorna osoba: Gordana Koprivnjak, d.i.a. ime, prezime i potpis |
| Suglasnost na plan prema članku 98. Zakona o prostornom uređenju i gradnji (Narodne novine, br. 76/07 i 38/09): Klasa: 350-02/11-02/1, Urbr: 2133/1-07/01-11-6, Datum: 02.05.2011. | |
| Pravna osoba koja je izradila plan: URB/ING, d.o.o. za poslove prostornog uređenja i zaštite okoliša, Zagreb, Av. V. Holjevca 20, tel/fax: 01/230-11-40, www.urbing.hr, e-mail: urbing@urbing.hr | |
| Pečat pravne osobe koja je izradila plan: M.P. | Odgovorna osoba: Darko Martinec, d.i.a. ime, prezime i potpis |
| Odgovorni voditelj: Držislav Dobričić, d.i.a. | |
| Pravna osoba koja je izradila plan: ADV, d.o.o. , za arhitekturu, projektiranje, savjetovanje, urbanizam i prostorno planiranje Karlovac, M.Vrhovca 9, tel/fax:0471 422 424, e-mail:adv.arhitektura@ka.t-com.hr | |
| Pečat pravne osobe koja je izradila plan: M.P. | Odgovorna osoba: Vladimir Petrović, d.i.a. ime, prezime i potpis |
| Odgovorni voditelj: Vladimir Petrović, d.i.a. | |
| Stručni tim u izradi plana: Darko Martinec, d.i.a. / Vladimirović, d.i.a. Držislav Dobričić, d.i.a. / Brankica Petrović, d.i.a. John Leko, d.i.p. / Katarina Hajdić, d.i.a. Maja Martinec, d.i.a. / Jadranka Gojanović, d.i.g. Dušan Milković, stroj.teh. Vlatka Borota, d.i.a. Anamarija Rodak, d.i.a. | |
| Pečat predstavničkog tijela: M.P. | Predsjednica Gradskog Vijeća: Nada Murganić, dipl.soc.radnik ime, prezime i potpis |
| Istovjetnost ovog prostornog plana s izvornikom ovjerava: ime, prezime i potpis | Pečat nadležnog tijela: M.P. |